




DRONY



Zapraszamy do zapoznania się z ofertą

PHANTOM 3 PROFESSIONAL

Profesjonalny sprzęt najwyższej jakości.

Phantom 3 Professional to multikopter, udoskonalony o kamerę Sony o rozdzielczości 4K ULTRA HD.

Konstrukcja bazuje na czterech śmigłach zapewniających stabilność w powietrzu oraz możliwość osiągnięcia prędkości aż 16 m/s.

12 MPx kamera ze stabilizatorem Gimbal pozwala na wykonywanie podniebnych zdjęć i filmów w doskonałej jakości



QUADROCOPTER DJI PROFESSIONAL 3

DANE TECHNICZNE



Kamera nagrywająca w jakości 4K zamontowana jest na trójosiowym, stabilizowanym gimbalu. Pozwala to na swobodne ukazywanie perspektywy nagrywania. Kąt widzenia kamery wynosi 94 stopnie.



Rozdzielczość nagrań wideo: 1920 x 1080 px,
3840 x 2160 px, 4096 x 2160 px
Rozdzielczość zdjęć:
4000 x 3000 px
Wbudowana kamera:
12.4 MP Sony Exmor 1/2,3"



Maksymalna prędkość wnoszenia: 5 m/s
Maksymalna prędkość opadania: 3 m/s
Maksymalna prędkość: 16 m/s
Bateria: Li-Po 4480 mAh
Bateria pilota: Li-Po 2S 6000 mAh



Zasięg: do 3500 m,
w zasięgu wzroku
Czas pracy: około 20 minut
Komunikacja drona: WiFi
Wbudowany moduł GPS
Możliwy podgląd na żywo

ZASTOSOWANIA

NIERUCHOMOŚCI

EVENTY

MONITORING

INSPEKCJE

TRANSMISJE

PROMOCJA



NIERUCHOMOŚCI

Dla firm budowlanych, agencji nieruchomości, deweloperów

Dzięki zdjęciom oraz nagraniom z lotu ptaka można z łatwością dokumentować postęp prac budowlanych oraz przedstawiać kolejne etapy powstawania obiektów. Ukazuje to przyszłym nabywcom historię powstania budynku, potwierdza też prawidłowe wykonanie prac. Może posłużyć również jako nieszablony materiał reklamowy.



NIERUCHOMOŚCI

Dokumentacja etapów budowy

Sprawdzanie stanu technicznego obiektów:
dachy, kominy, wysokie elewacje

Pozyskanie wyjątkowych materiałów
reklamowych,
zwiększających atrakcyjność oferty handlowej

Podkreślanie zalet lokalizacyjnych budynków,
walorów krajobrazowych



EVENTY

Dla firm eventowych, agencji reklamowych, ośrodków kultury

Drony świetnie nadają się do uwieczniania wszelkich wydarzeń kulturowych, koncertów, imprez masowych. Wykonanie lotu z wysokiej perspektywy pozwoli na nagranie całego terenu, a możliwość udostępniania materiału w czasie rzeczywistym zezwala na oglądanie obrazu „na żywo”. Drony mają więcej możliwości nagrywania z trudno dostępnych miejsc, dzięki czemu materiał jest oryginalny i wyjątkowy, świetnie uzupełni naziemne nagrania.

EVENTY

Monitoring porządku i bezpieczeństwa
na imprezach masowych

Oszacowanie potencjalnych zagrożeń

Niezawodność dzięki cechom technicznym: zasięg
do 3,5km, prawidłowe funkcjonowanie w dzień i w
nocy

Łatwe dotarcie do trudno dostępnych miejsc





MONITORING

Dla agencji ochrony, organizatorów imprez masowych, służb mundurowych

Dzięki dronom kontrola dużych obszarów jest szybsza, łatwiejsza i tańsza. Przydaje się to podczas zapewniania bezpieczeństwa na wszelkich wydarzeniach kulturowych. Dron może stanowić wsparcie zarówno dla służb mundurowych, jak i organizatorów. Umożliwia to sprawowanie lepszej kontroli oraz ułatwia ocenę sytuacji.

MONITORING




Patrowanie dużych terenów

Zastąpienie grupy ludzi szybszą maszyną

Monitorowanie terenów leśnych, miejsc wycinek drzew

Drony pozwalają szybko i precyzyjnie zebrać informacje z miejsc, do których normalny dostęp jest utrudniony





INSPEKCJE

Dla firm budowlanych, deweloperów, agencji ubezpieczeniowych, obiektów przemysłowych

Dzięki kamerze o najwyższej jakości możliwe jest dokonanie szczegółowych inspekcji wszelkiej infrastruktury zarówno w dzień, jak i w nocy. Wykorzystanie bezzałogowych statków powietrznych jest bezpieczniejsze, gdyż wykonywanie lotu w niebezpiecznych miejscach nie niesie za sobą zagrożenia utraty życia. Jest to również wielokrotnie tańsze od klasycznych metod inspekcji.

INSPEKCJE

Wykorzystywanie drona w inspekcjach jest tańsze od tradycyjnych sposobów

Eliminacja ryzyka związanego z pracą na wysokościach, w trudno dostępnych miejscach

Oszczędność czasu. Lot dronem jest sprawny oraz dokładny

Dzięki wysokim lotom można oszacować zniszczenia po katastrofach żywiołowych lub wypadkach samochodowych

Drony można wykorzystać przy inspekcjach zabytków architektury. Nie wymagają stawiania wysokich rusztowań aby sfotografować stan wysokich obiektów.





TRANSMISJE

Dla organizatorów eventów, ośrodków sportowych, ośrodków kultury

Phantom 3 Professional posiada możliwość transmitowania obrazu w czasie rzeczywistym, dzięki czemu możliwe jest udostępnianie relacji „na żywo” z wszelkich wydarzeń kulturowych, imprez sportowych, czy koncertów. Cechy techniczne drona pozwalają na wyjątkową dokumentację wydarzeń oraz uwiecznianie najmniejszych szczegółów.

TRANSMISJE

DJI Phantom 3 Professional wykonuje transmisje na poniższe strony:



Urozmaicenie
wydarzenia



Nagłośnienie eventu



Wzrost popularności



Zwiększenie
rozgłosu



Reklama



PROMOCJA

Dla galerii handlowych, zakładów przemysłowych, samorządów, przedsiębiorców

Drony odsłoniły nową stronę marketingu. Innowacyjne metody reklamowe przykuwają uwagę klientów, a perspektywa z lotu ptaka ukazuje zupełnie inną odsłonę budynków, obiektów infrastruktury, miast, regionów kraju. Pozwala to na podkreślanie walorów, do których dostęp był dotychczas ograniczony przez tradycyjne metody nagrywania.



PROMOCJA



Filmy reklamowe

Obróbka i montaż

Tło muzyczne

Napisy

Wizualizacje



OFERTA




Oferujemy profesjonalny i zmontowany materiał.

Proponujemy opracowanie scenariusza nagrania przy uwzględnieniu Państwa konsultacji, dojazd na miejsce zlecenia oraz przekazanie gotowego materiału na nośniku pamięci.

Wszystkie zlecenia wykonywane są przez licencjonowanych operatorów.

W zależności od wielu czynników wyceny dokonujemy na podstawie indywidualnego zamówienia.



Każde zlecenie wyceniane jest indywidualnie w zależności od poniższych czynników:

1. Rodzaj, jakość, długość usługi

Zdjęcia/film

2. Miejsce zlecenia

3. Ilość lotów potrzebnych do zrealizowania zadania

1 lot

Kilka lotów

3 godziny na miejscu

6 godzin na miejscu

4. Forma przekazania materiału

Wersja oryginalna/montaż/

obróbka zdjęć

5. Rodzaj lokalizacji

Teren otwarty/zamknięty/

o trudnych warunkach pracy

| | |
|--|----------------|
| 1 ujęcie / 1 wylot do 10 min materiału filmowego / 20 zdjęć | od 400 zł |
| 3 godziny na miejscu 35 min materiału filmowego / 100 zdjęć | od 900 zł |
| 6 godzin na miejscu 70 min materiału filmowego / 200 zdjęć | od 1200 zł |
| Obróbka zdjęć 20 / 100 / 200 | 60/220/ 440 zł |
| Montaż materiału filmowego | od 400 zł |
| Ujęcia z ziemi w jakości Full HD, 4K | od 200 zł |

DZIĘKUJEMY

www.nextsecurity.pl